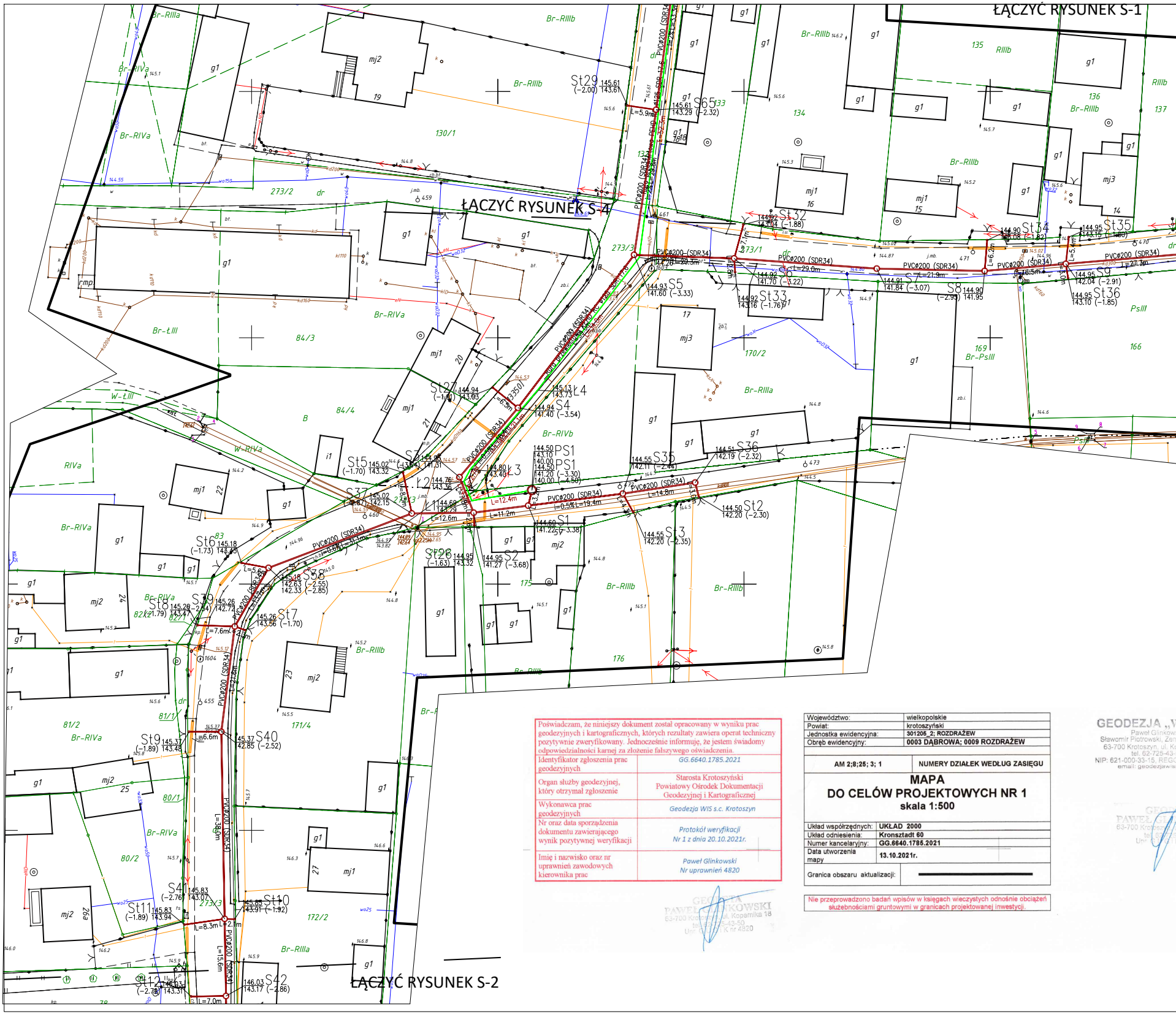
ŁĄCZYĆ RYSUNEK S-1
ŁĄCZYĆ RYSUNEK S-4
ŁĄCZYĆ RYSUNEK S-2
PVCφ200 (SDR34)
St29
S65
St32
St34
St35
S5
S6
S7
S8
S9
St36
St33
St27
S4
L4
PS1
S35
S36
St5
St3
S37
L2
L1
L3
S1
S2
S3
St2
St6
St26
S38
St8
S39
St7
St9
S40
S41
St11
St10
St12
S42
Br-RIIIb
Br-RIVa
Br-RIIIa
Br-ŁIII
W-ŁIII
W-RIVa
Br-RIVb
Br-PsIII
RIIIb
RIVa
PsIII
130/1
273/2
273/3
273/1
84/3
84/4
170/2
169
166
133
134
135
136
137
175
176
171/4
172/2
81/2
81/1
80/1
80/2
82/2
82/1
mj1
mj2
mj3
g1
i1
dr

Poświadczam, że niniejszy dokument został opracowany w wyniku prac geodezyjnych i kartograficznych, których rezultaty zawiera operat techniczny pozytywnie zweryfikowany. Jednocześnie informuję, że jestem świadomy odpowiedzialności karnej za złożenie fałszywego oświadczenia.	
Identyfikator zgłoszenia prac geodezyjnych	GG.6640.1785.2021
Organ służby geodezyjnej, który otrzymał zgłoszenie	Starosta Krotoszyński Powiatowy Ośrodek Dokumentacji Geodezyjnej i Kartograficznej
Wykonawca prac geodezyjnych	Geodezja WIS s.c. Krotoszyn
Nr oraz data sporządzenia dokumentu zawierającego wynik pozytywnej weryfikacji	Protokół weryfikacji Nr 1 z dnia 20.10.2021r.
Imię i nazwisko oraz nr uprawnień zawodowych kierownika prac	Paweł Glinkowski Nr uprawnień 4820

GEODETA
PAWEŁ GLINKOWSKI
63-700 Krotoszyn, ul. Kopernika 18
tel. 62-725-43-50
Upr. GUGiK nr 4820

Województwo:	wielkopolskie
Powiat:	krotoszyński
Jednostka ewidencyjna:	301205_2; ROZDRAŻEW
Obręb ewidencyjny:	0003 DĄBROWA; 0009 ROZDRAŻEW
AM 2;8;25; 3; 1	NUMERY DZIAŁEK WEDŁUG ZASIĘGU

MAPA
DO CELÓW PROJEKTOWYCH NR 1
skala 1:500

Układ współrzędnych:	UKŁAD 2000
Układ odniesienia:	Kronsztadt 60
Numer kancelaryjny:	GG.6640.1785.2021
Data utworzenia mapy	13.10.2021r.
Granica obszaru aktualizacji:	▬▬▬

Nie przeprowadzono badań wpisów w księgach wieczystych odnośnie obciążeń służebnościami gruntowymi w granicach projektowanej inwestycji.

GEODEZJA „W
Paweł Glinkow
Sławomir Piotrowski, Zen
63-700 Krotoszyn, ul. Ko
tel. 62-725-43-
NIP: 621-000-33-15, REGO
email: geodezjawis

GEO
PAWEŁ GL
63-700 Krotoszyn,
tel. 62-725
Upr. G

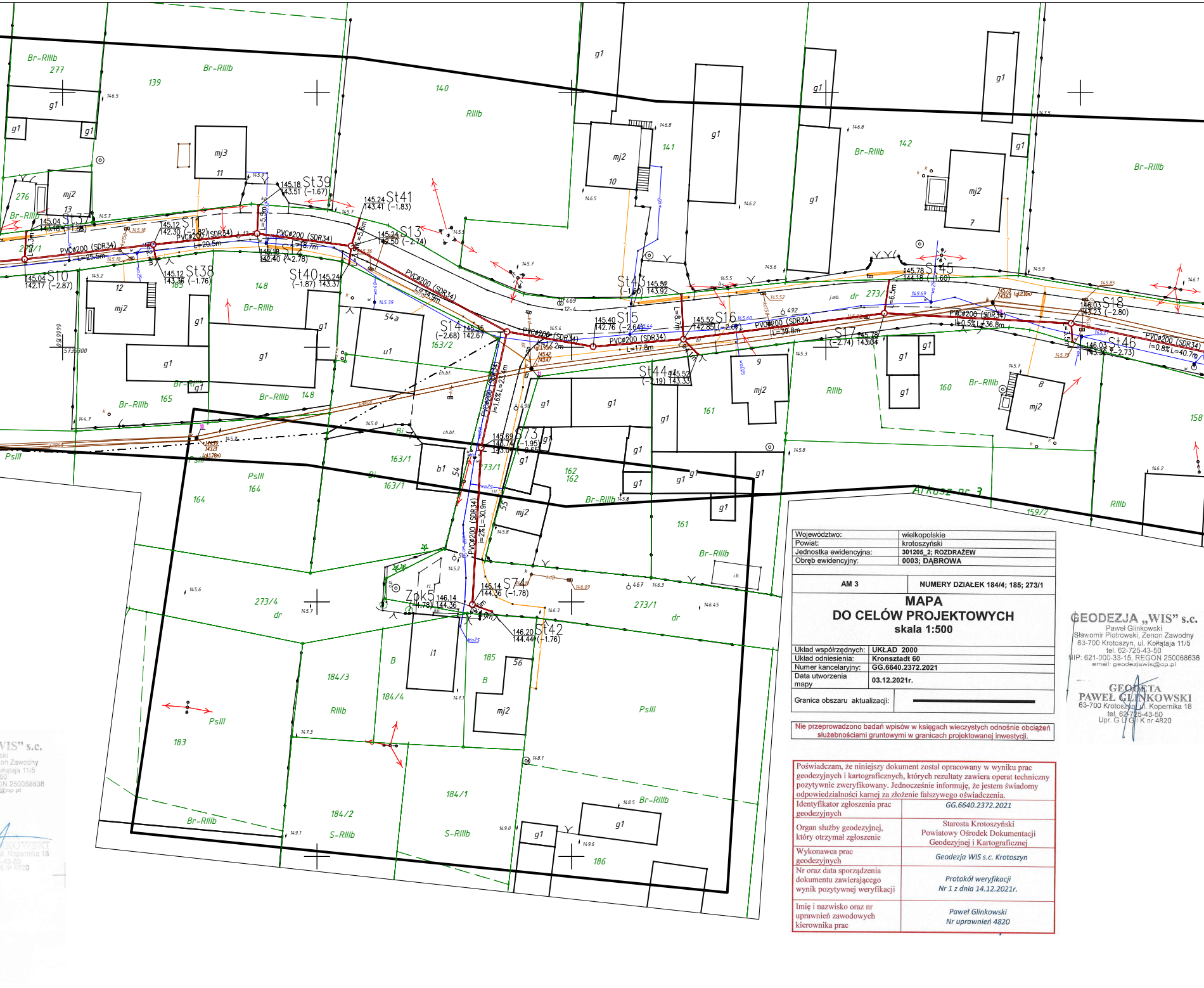
Arkusz nr 3
Br-RIIIb
277
139
140
RIIIb
141
142
276
13
11
10
7
mj2
mj3
g1
St39
St41
St37
S11
S13
St40
St38
S10
St43
S15
S16
S14
St45
S17
St44
S18
St46
S73
S74
Zpk5
St42
PVCø200 (SDR34)
148
12
165
163/2
54a
u1
163/1
b1
54
55
164
PsIII
273/1
273/4
dr
184/3
184/4
185
56
B
i1
183
184/1
184/2
S-RIIIb
186
160
161
162
158
159/2
8
9

Województwo:	wielkopolskie
Powiat:	krotoszyński
Jednostka ewidencyjna:	**301205_2; ROZDRAŻEW**
Obręb ewidencyjny:	**0003; DĄBROWA**

AM 3	**NUMERY DZIAŁEK 184/4; 185; 273/1**

MAPA
DO CELÓW PROJEKTOWYCH
skala 1:500

Układ współrzędnych:	**UKŁAD 2000**
Układ odniesienia:	**Kronsztadt 60**
Numer kancelaryjny:	**GG.6640.2372.2021**
Data utworzenia mapy	**03.12.2021r.**
Granica obszaru aktualizacji:	▬

Nie przeprowadzono badań wpisów w księgach wieczystych odnośnie obciążeń służebnościami gruntowymi w granicach projektowanej inwestycji.

Poświadczam, że niniejszy dokument został opracowany w wyniku prac geodezyjnych i kartograficznych, których rezultaty zawiera operat techniczny pozytywnie zweryfikowany. Jednocześnie informuję, że jestem świadomy odpowiedzialności karnej za złożenie fałszywego oświadczenia.

Identyfikator zgłoszenia prac geodezyjnych	*GG.6640.2372.2021*
Organ służby geodezyjnej, który otrzymał zgłoszenie	Starosta Krotoszyński Powiatowy Ośrodek Dokumentacji Geodezyjnej i Kartograficznej
Wykonawca prac geodezyjnych	*Geodezja WIS s.c. Krotoszyn*
Nr oraz data sporządzenia dokumentu zawierającego wynik pozytywnej weryfikacji	*Protokół weryfikacji* *Nr 1 z dnia 14.12.2021r.*
Imię i nazwisko oraz nr uprawnień zawodowych kierownika prac	*Paweł Glinkowski* *Nr uprawnień 4820*

GEODEZJA „WIS" s.c.
Paweł Glinkowski
Sławomir Piotrowski, Zenon Zawodny
63-700 Krotoszyn, ul. Kołłątaja 11/5
tel. 62-725-43-50
NIP: 621-000-33-15, REGON 250068636
email: geodezjawis@op.pl

GEODETA
PAWEŁ GLINKOWSKI
63-700 Krotoszyn, ul. Kopernika 18
tel. 62-725-43-50
Upr. G U G i K nr 4820

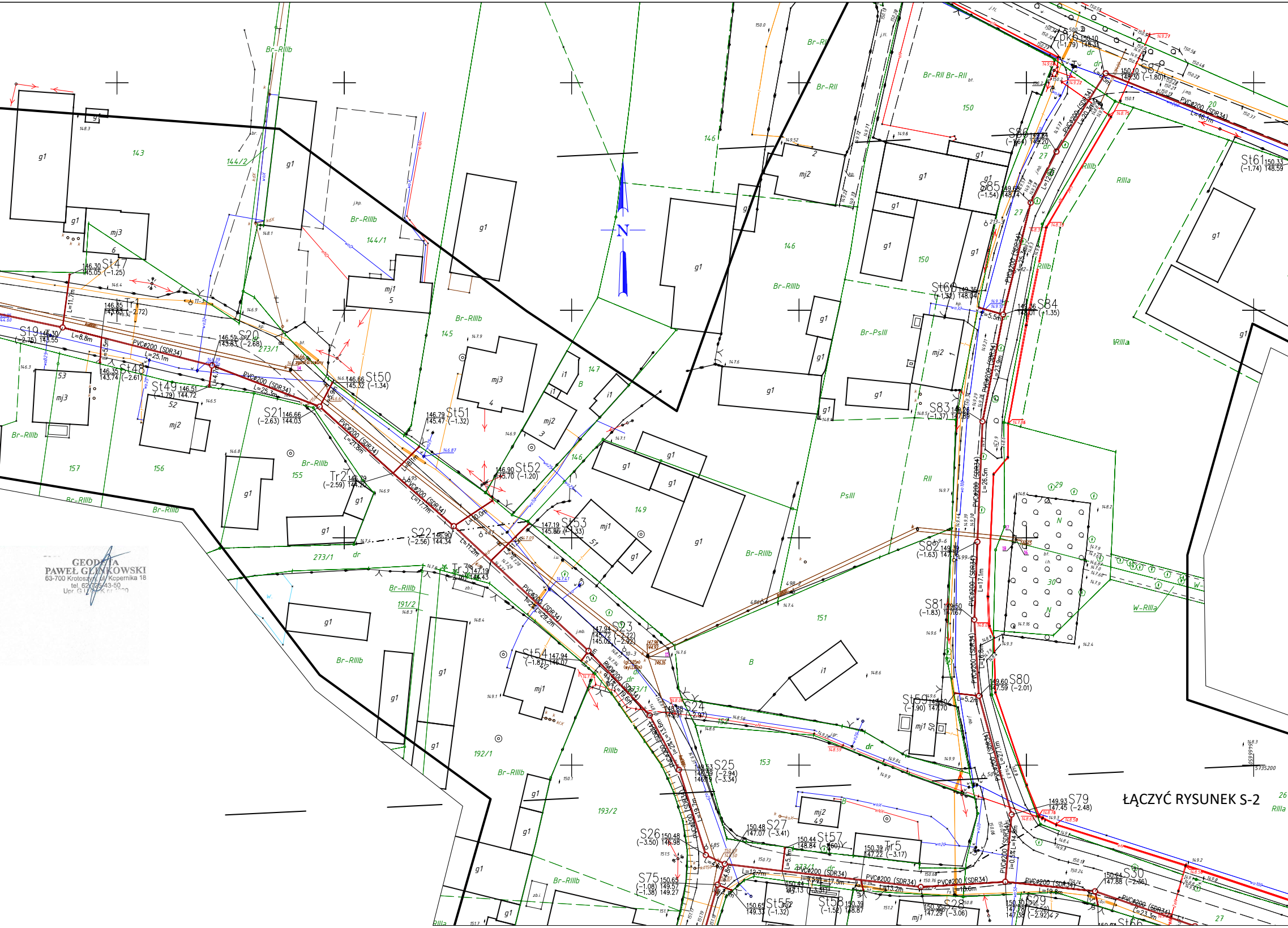
N
ŁĄCZYĆ RYSUNEK S-2
Br-RIIIb
Br-RII
Br-RII Br-RII
Br-PsIII
RIIIa
W-RIIIa
RIIIb
PsIII
RII
B
dr
143
144/2
144/1
145
146
147
149
150
151
153
155
156
157
191/2
192/1
193/2
273/1
g1
mj1
mj2
mj3
i1
zb.i.
St47 146.30 145.05 (−1.25)
Tr1
S19 146.30 143.55 (−2.75)
S20 146.51 143.83 (−2.68)
St48 146.35 143.74 (−2.61)
St49 146.51 144.72 (−1.79)
S21 146.66 144.03 (−2.63)
St50 146.66 145.32 (−1.34)
St51 146.79 145.47 (−1.32)
Tr2 146.79 144.20 (−2.59)
St52 146.90 145.70 (−1.20)
S22 146.90 144.34 (−2.56)
St53 147.19 145.86 (−1.33)
Tr3 147.19 144.43
S23 147.94 145.72 (−2.22) 145.02 (−2.92)
St54 147.94 146.07 (−1.87)
S24 148.88 (−2.97)
S25 149.53 146.59 (−2.94) 146.19 (−3.34)
S26 150.48 146.98 (−3.50)
S27 150.48 147.07 (−3.41)
St57 150.44 148.84 (−1.60)
Tr5 150.39 147.22 (−3.17)
S75 150.65 149.57 (−1.08) 149.27 (−1.38)
St55 150.65 149.33 (−1.32)
St56 150.39 148.87 (−1.52)
S28 147.29 (−3.06)
S29 150.30 147.78 (−2.52) 147.38 (−2.92)
S30 150.24 147.88 (−2.36)
S79 149.93 147.45 (−2.48)
S80 149.60 147.59 (−2.01)
St59 149.60 147.70 (−1.90)
S81 149.50 147.67 (−1.83)
S82 149.39 147.76 (−1.63)
S83 149.26 147.89 (−1.37)
S84 149.36 148.01 (−1.35)
St60 149.36 148.04 (−1.32)
S85 149.68 148.14 (−1.54)
S86 149.84 148.20 (−1.64)
S87 150.10 148.30 (−1.80)
Zpk6 150.10 148.31 (−1.79)
St61 150.33 148.59 (−1.74)
PVCø200 (SDR34)
L=11.7m
L=8.8m
L=25.1m
L=25.3m
L=21.8m
L=17.7m
L=11.2m
L=29.2m
L=19.6m
L=12.7m
L=17.5m
L=13.2m
L=10.6m
L=19.8m
L=23.3m
L=27.1m
L=14.6m
L=5.2m
L=17.1m
L=26.5m
L=23.9m
L=5.5m
L=25.3m
L=12.6m
L=20.3m
L=40.1m

GEODETA
PAWEŁ GLINKOWSKI
63-700 Krotoszyn, ul. Kopernika 18
tel. 62 725 43-50
Upr. GUGiK nr [illegible]

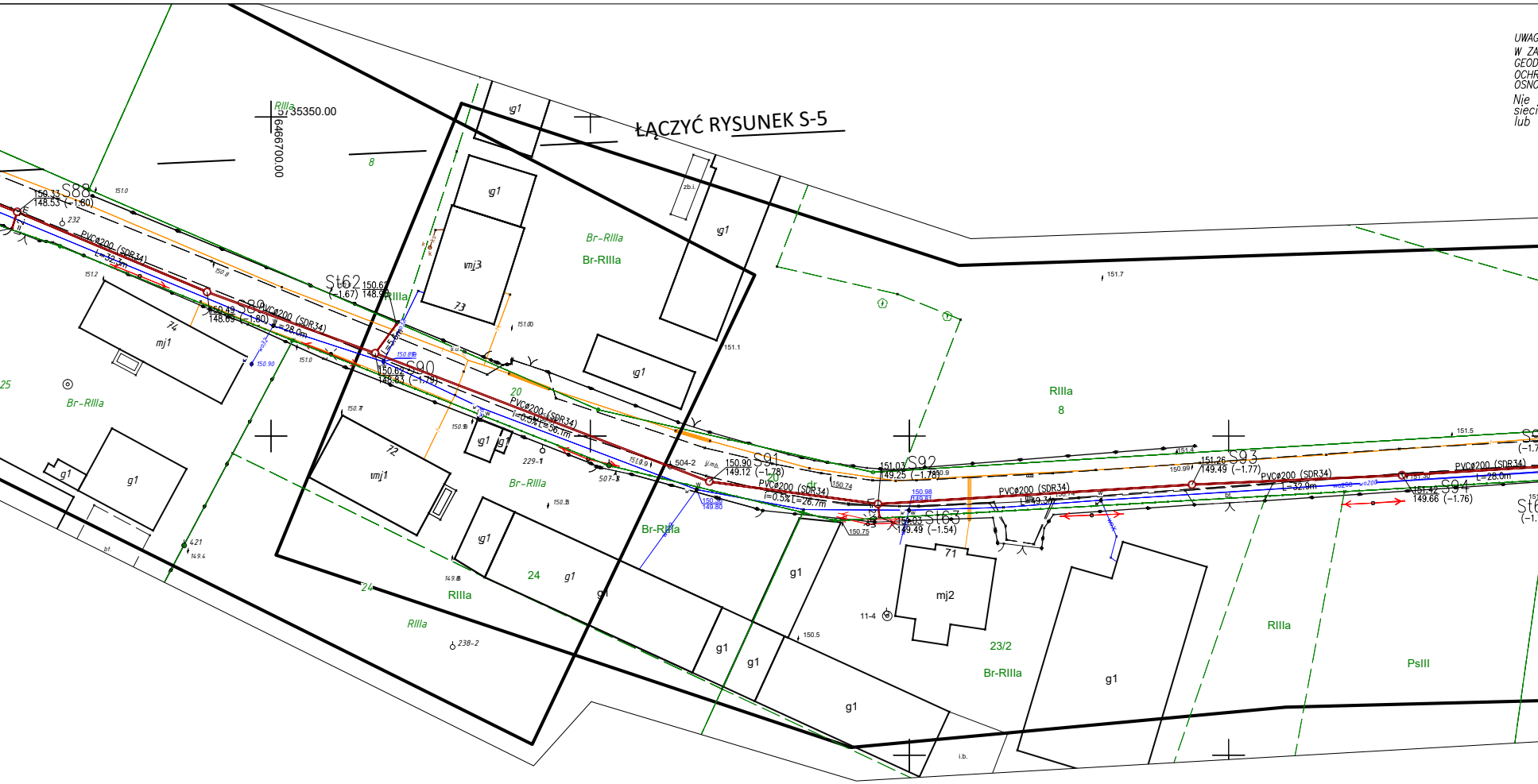
UWAG
W ZA
GEOD
OCHR
OSNO
Nie
sieci
lub
ŁĄCZYĆ RYSUNEK S-5
5735350.00
6466700.00
S88
150.33
148.53 (-1.80)
PVCø200 (SDR34)
L=39.3m
St62
150.62
(-1.67) 148.95
S89
150.49
148.69 (-1.80)
PVCø200 (SDR34)
L=28.0m
S90
150.62
148.83 (-1.79)
PVCø200 (SDR34)
i=0.5% L=56.1m
S91
150.90
149.12 (-1.78)
PVCø200 (SDR34)
i=0.5% L=26.7m
S92
151.03
149.25 (-1.78)
St63
151.03
149.49 (-1.54)
PVCø200 (SDR34)
L=49.3m
S93
151.26
149.49 (-1.77)
PVCø200 (SDR34)
L=32.9m
S94
151.42
149.66 (-1.76)
PVCø200 (SDR34)
L=28.0m
RIIIa
Br-RIIIa
8
24
20
23/2
25
PsIII
mj1
mj2
mj3
g1
71
72
73
74
229-1
238-2
504-2
507-3
11-4
421
150.5
151.7
151.1
151.5

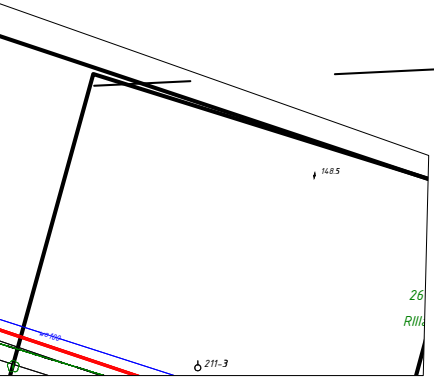
148.5
26
RIII
211-3

Poświadczam, że niniejszy dokument został opracowany w wyniku prac geodezyjnych i kartograficznych, których rezultaty zawiera operat techniczny pozytywnie zweryfikowany. Jednocześnie informuję, że jestem świadomy odpowiedzialności karnej za złożenie fałszywego oświadczenia.	
Identyfikator zgłoszenia prac geodezyjnych	GG.6640.2370.2021
Organ służby geodezyjnej, który otrzymał zgłoszenie	Starosta Krotoszyński Powiatowy Ośrodek Dokumentacji Geodezyjnej i Kartograficznej
Wykonawca prac geodezyjnych	Geodezja WIS s.c. Krotoszyn
Nr oraz data sporządzenia dokumentu zawierającego wynik pozytywnej weryfikacji	Protokół weryfikacji Nr 1 z dnia 13.12.21 r.
Imię i nazwisko oraz nr uprawnień zawodowych kierownika prac	GEODETA PAWEŁ GLINKOWSKI 63-700 Krotoszyn, ul. Kopernika 18 tel. 62 725-43-50 Upr. G i JG i K nr 4820 Nr uprawnień

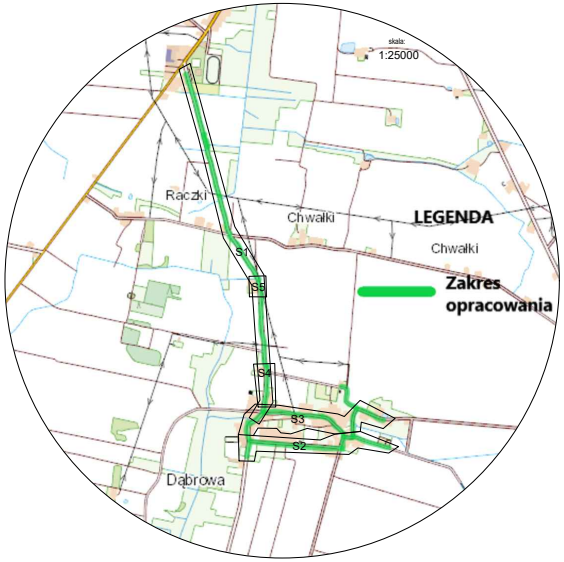
skala:
1:25000
Raczki
Chwałki
LEGENDA
Chwałki
Zakres opracowania
S1
S5
S4
S3
S2
Dąbrowa

LEGENDA

ZAKRES, GRANICE I ISTN. ELEMENTY UKSZTAŁTOWANIA TERENU

Oznaczenie	Nazwa elementu
—	Zakres aktualizacji mapy do celów projektowych
—	Granice działek
97	*Numery działek*
⊛ ⊛	Drzewa istniejące
ELEMENTY ISTNIEJĄCEGO UZBROJENIA TERENU	
woD 100	Sieć wodociągowa
k500	Sieć kanalizacyjna
eNA(-0,60)	Sieć elektroenergetyczna
t	Sieć teletechniczna
gn40(-0.80)	Sieć gazowa
PROJEKTOWANE UZBROJENIE TERENU	
▭	Projektowana kanalizacja sanitarna
▬	Projektowana kanalizacja tłoczna
K1	Projektowana Komora napowietrzająco - odpowietrzająca
Ł2	Projektowany łuk
PS2 110.20 (-1.70) 108.50 (-2.70) 107.50 ○	Projektowana przepompownia ścieków
• 118.59 St16 116.85 (-1.74)	Projektowana studzienka Ø315
○ 118.59 S22 116.73 (-1.86)	Projektowana studnia Ø 1000

A:

KRESIE INWESTYCJI WYSTĘPUJĄ GEODEZYJNE PUNKTY OSNOWY
EZYJNEJ, KTÓRE ZGODNIE Z USTAWĄ "PRAWO GEODEZYJNE I KARTOGRAFICZNE" PODLAGAJĄ
RONIE. OBOWIĄZKIEM INWESTORA JEST ZABEZPIECZENIE PUNKTÓW
OWY PRZED ZNISZCZENIEM. SPOSÓB ZABEZPIECZENIA NALEŻY ZLECIĆ UPRAWNIONEMU GEODECIE

wyklucza się istnienia w terenie innych nie wykazanych na niniejszej mapie
uzbrojenia podziemnego , nie zgłoszonych do inwentaryzacji
o których brak jest informacji w instytucjach branżowych

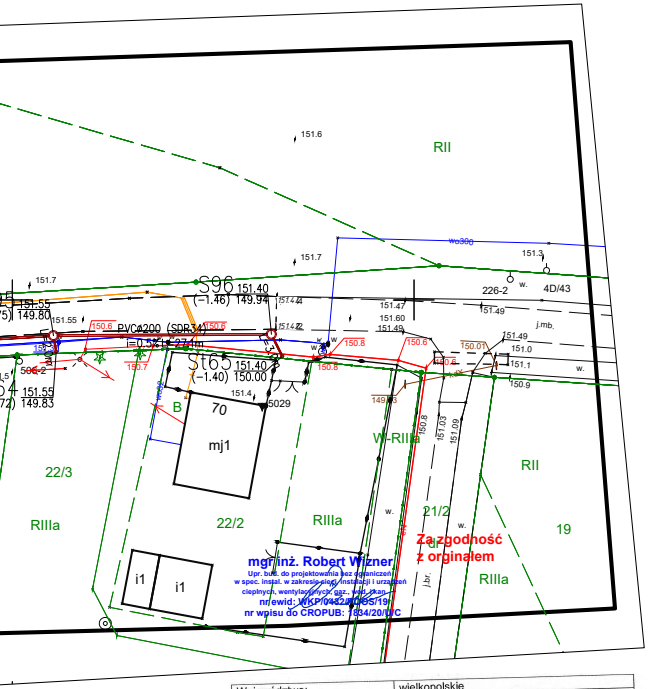
151.6
RII
wo300
151.3
151.7
226-2
w.
4D/43
151.7
S96 151.40
(−1.46) 149.94
151.55
149.80
151.55
151.47
151.60
151.49
151.49
j.mb.
150.6
PVCΦ200 (SDR34)
i=0.5% L=27.1m
150.6
150.8
150.6
150.01
151.0
151.1
w.
150.9
150.7
St65 151.40
(−1.40) 150.00
151.4
5029
506-2
151.55
149.83
149.83
B
70
mj1
W-RIIIa
150.8
151.03
151.09
RII
22/3
RIIIa
22/2
RIIIa
21/2
19
RIIIa
i1
i1
j.br.

Za zgodność z orginalem

mgr inż. Robert Wizner
Upr. bud. do projektowania bez ograniczeń
w spec. instal. w zakresie sieci, instalacji i urządzeń
cieplnych, wentylacyjnych, gaz., wod.-kan.
nr ewid: WKP/0432/POOS/19
nr wpisu do CROPUB: 1834/20/U/C

ODEZJA „WIS" s.c.
Paweł Glinkowski
womir Piotrowski, Zenon Zawodny
-700 Krotoszyn, ul. Kołłątaja 11/5
tel. 62-725-43-50
621-000-33-15, REGON 250068636
email: geodezjawis@op.pl

GEODETA
AWEŁ GLINKOWSKI
3-700 Krotoszyn, ul. Kopernika 18
tel. 62-725-43-50
Upr. G U G i K nr 4820

Województwo:	wielkopolskie
Powiat:	krotoszyński
Jednostka ewidencyjna:	**301205_2, Rozdrażew**
Obręb ewidencyjny:	**0003, Dąbrowa**

AM 22 **Dz. 20**

MAPA
DO CELÓW PROJEKTOWYCH
skala 1:500

Układ współrzędnych:	**UKŁAD 2000**
Układ odniesienia:	**Kronsztadt 60**
Numer kancelaryjny:	**GG.6640.2370.2021**
Ks. Rob.	**397/1/21**
Data utworzenia mapy	**03.12.2021**
Granica obszaru aktualizacji:	▬

Nie przeprowadzono badań wpisów w księgach wieczystych odnośnie obciążeń służebnościami gruntowymi w granicach projektowanej inwestycji.

Uwagi :
- wszystkie użyte materiały muszą posiadać niezbedne atesty dopuszczające do stosowania w budownictwie;
- wszystkie wymiary, rzędne należy sprawdzić na budowie , a w przypadku wystapienia różnic projektowany układ należy dostosować do stanu istniejącego, zachowując zasady zawarte w projekcie;

firma:	EASYKOP Siedziba: ul. Starokościelna 12, 63-750 Sulmierzyce, tel 604 097 159 NIP: 621-160-25-49; REGON: 302213765
inwestor:	Gmina Rozdrażew
projekt:	BUDOWA SIECI KANALIZACJI SANITARNEJ W M. DĄBROWA
inwestor:	Gmina Rozdrażew ul. Rynek 3, 63 -708 Rozdrażew
projektant: instal.sanitarne	mgr inż. Robert Wizner WKP/0432/POOS/19
projektant/ sprawdzajacy: instal.sanitarne	Andrzej Cichoradzki upr. nr 137/75/Pw BN-10.9/17/81
temat rysunku:	projekt zagospodarowania terenu sieci kanalizacji sanitarnej

mgr inż. Robert Wizner
Upr. bud. do projektowania bez ograniczeń
w spec. instal. w zakresie sieci, instalacji i urządzeń
cieplnych, wentylacyjnych, gaz., wod.-kan.
nr ewid: WKP/0432/POOS/19
nr wpisu do CROPUB: 1834/20/U/C

branża:	data:	stadium	skala:	nr rys:
instal.sanitarne	styczeń 2022	PB	1:500	S - 3